



COMUNE DI MERCATO SARACENO

Provincia di Forlì-Cesena

Processo verbale delle deliberazioni del Consiglio Comunale

Seduta del **30/11/2022** - delibera n. **60**

OGGETTO:	APPROVAZIONE AGGIORNAMENTO CATASTO DELLE AREE PERCORSE DA FUOCO AI SENSI DELLA LEGGE N. 353 DEL 21 NOVEMBRE 2000, "LEGGE QUADRO IN MATERIA DI INCENDI BOSCHIVI".
----------	------------------------------------------------------------------------------------------------------------------------------------------------------------------

L'anno **duemilaventidue**, il mese di **Novembre**, il giorno **trenta**, si è adunato il Consiglio Comunale, in seduta pubblica di prima convocazione, previo avviso scritto notificato in tempo utile ai consiglieri.

Presiede il **Sindaco - MONICA ROSSI - Presidente Consiglio Comunale**

Assiste il **SEGRETARIO GENERALE - Natascia Salsi**

Risultano presenti i Consiglieri:

ROSSI MONICA	Presente	BRIGHI PIERO MASSIMO	Presente
PALAZZI IGNAZIO	Presente	CROCIANI MATTEO (collegato telematicamente)	Presente
GIOVANNINI RAFFAELE	Presente	FARNETI OMBRETTA	Presente
ROGAI GIULIA	Presente	PELLEGRINI NICHOLAS	Presente
BALESTRI LINDA	Presente	CECCHINI MARCO	Presente
RICCI ROBERTO	Presente	ZAMPA MATILDE	Presente
TAPPI FRANCESCO	Presente		

Presenti: n. 13 - Assenti: n. 0

Vengono nominati scrutatori i Consiglieri:

BALESTRI LINDA, CECCHINI MARCO, ZAMPA MATILDE

E' presente l'assessore esterno:

PACI GIULIA

IL CONSIGLIO COMUNALE

Vista la sottoestesa proposta di deliberazione;

Visti gli allegati pareri resi sulla proposta di deliberazione ai sensi dell'art.49, comma 1, D.Lgs. 18/08/2000 n. 267:

Responsabile del Settore Sviluppo e Gestione del Territorio, per quanto concerne la regolarità tecnica: PARERE FAVOREVOLE

Responsabile del Settore Ragioneria, per quanto concerne la regolarità contabile: "Non necessita di parere contabile poiché non comporta riflessi diretti o indiretti sulla situazione economico-finanziaria o sul patrimonio dell'Ente"

Esaminata la proposta in I Commissione consiliare il 30/11/2022, come risulta dal relativo registro;

Riportata di seguito la discussione con gli specifici interventi:

SINDACO

Giovannini, prego.

GIOVANNINI

Come detto in commissione 10 minuti fa, questo aggiornamento è un aggiornamento del catasto, del censimento delle aree che sono state soggette a incendio. A questo atto vengono allegati anche le particelle delle aree colpite da incendio e queste aree naturalmente hanno dei vincoli per un determinato periodo, ad esempio nei 15 anni successivi durante le compravendite deve essere menzionato appunto che c'è stato un incendio su queste aree, nei 10 anni in queste aree percorse dal fuoco, non si può attivare il pascolo o la caccia. Nei 5 anni successivi non si possono fare piantumazioni o opere di ingegneria ambientale. Queste possono avvenire solo previa autorizzazione dal ministero. Nei 15 anni successivi non si possono costruire immobili, edifici, se precedentemente non era stata ottenuta una licenza, un'autorizzazione. Quindi ci sono una serie di divieti. Come ho detto in commissione è un atto dovuto, è un censimento delle aree, aree che sono state comunicate dal Corpo forestale dello Stato all'ufficio tecnico e quindi demandiamo all'ufficio tecnico di fare tutti gli atti necessari, quindi di aggiornare i CDU – certificati di destinazione urbanistica - e basta. Questo è quanto.

SINDACO

Ci sono interventi? Se non ci sono altri interventi, pongo in votazione:

Il Sindaco, constatato che non ci sono ulteriori interventi pone ai voti la proposta come segue;

Con votazione resa per alzata di mano

consiglieri presenti: n. 13 votanti: n. 13

Voti favorevoli: unanimità

DELIBERA

Di approvare per tutte le ragioni di cui in narrativa, che espressamente si richiamano, la proposta di deliberazione di seguito riportata.

Successivamente

IL CONSIGLIO

Riscontrata l'urgenza di dover provvedere in merito per rispettare i tempi previsti dalla L. 155/2021;

Con votazione resa per alzata di mano

consiglieri presenti: n. 13 votanti: n. 13

Voti favorevoli: unanimità

DELIBERA

Di dichiarare il presente atto immediatamente eseguibile ai sensi dell'art.134, comma 4, D.Lgs. 18/08/2000 n. 267.

PROPOSTA DI DELIBERAZIONE DI CONSIGLIO COMUNALE
NUMERO 58 DEL 15/11/2022

OGGETTO:	APPROVAZIONE AGGIORNAMENTO CATASTO DELLE AREE PERCORSE DA FUOCO AI SENSI DELLA LEGGE N. 353 DEL 21 NOVEMBRE 2000, "LEGGE QUADRO IN MATERIA DI INCENDI BOSCHIVI".
----------	------------------------------------------------------------------------------------------------------------------------------------------------------------------

PREMESSO che la Legge 21 novembre 2000 n. 353 "*Legge quadro in materia di incendi boschivi*" detta disposizioni circa la conservazione e la difesa dagli incendi del patrimonio boschivo, ed impone agli Enti competenti compiti di previsione, prevenzione e lotta attiva contro gli incendi boschivi;

RICHIAMATO l'atto di C.C. n. 84 del 29/10/2004 con cui era stato approvato il "*Catasto delle aree percorse dal fuoco*" del Comune ;

DATO ATTO che:

- la Legge n. 353/2000 all'art. 10 comma 1 stabilisce che, qualora le *zone boscate* ed i *pascoli* i cui soprassuoli siano stati percorsi dal fuoco, siano soggetti ad una serie di vincoli, che decorrono dalla data del verificarsi dell'evento, aventi la seguente scansione temporale:

- quindici anni: la destinazione delle zone boscate e dei pascoli i cui soprassuoli siano stati percorsi dal fuoco non può essere modificata rispetto a quella preesistente l'incendio per almeno quindici anni. In tali aree è comunque consentita la costruzione di opere pubbliche necessarie alla salvaguardia della pubblica incolumità e dell'ambiente. Ne consegue l'obbligo di inserire sulle aree predette un vincolo esplicito da trasferire in tutti gli atti di compravendita stipulati entro quindici anni dagli eventi;

- dieci anni: nelle zone boscate e nei pascoli i cui soprassuoli siano stati percorsi dal fuoco, è vietata per dieci anni la realizzazione di edifici nonché di strutture e infrastrutture finalizzate ad insediamenti civili ed attività produttive, fatti salvi i casi in cui per detta realizzazione siano stati già rilasciati atti autorizzativi comunali in data precedente l'incendio sulla base degli strumenti urbanistici a tale data. In tali aree è vietato il pascolo e la caccia;

- cinque anni: sui predetti soprassuoli è vietato lo svolgimento di attività di rimboschimento e di ingegneria ambientale sostenute con risorse finanziarie pubbliche, salvo il caso di specifica autorizzazione concessa o dal Ministero dell'Ambiente, per le aree naturali protette statali, o dalla Regione competente, per documentate situazioni di dissesto idrogeologico o per particolari situazioni in cui sia urgente un intervento di tutela sui valori ambientali e paesaggistici;

- il medesimo art. 10, al comma 2, dispone che i Comuni provvedano:

- al censimento, tramite apposito catasto, dei soprassuoli già percorsi dal fuoco nell'ultimo quinquennio;
- all'aggiornamento annuale di tale catasto, con l'elenco dei soprassuoli, ed alla sua pubblicazione all'Albo Pretorio comunale per una durata di giorni trenta, per eventuali osservazioni;
- all'esame delle eventuali osservazioni presentate ed approvazione degli elenchi definitivi e relative perimetrazioni entro i successivi sessanta giorni;
- alla revisione degli elenchi con la cancellazione delle prescrizioni relative ai divieti di cui al comma 1, ammessa solo dopo che siano trascorsi i periodi rispettivamente indicati, per ciascun divieto, dal medesimo comma 1.

DATO ATTO che:

- con delibera di G.C. n° 67 del 14/09/2022 è stato adottato l'aggiornamento del Catasto delle aree percorse dal fuoco, costituito da sette schede suddivise per ciascun anno,

composte da un elenco particelle interessate dagli incendi e da inquadramento su estratto catastale;

- ai sensi del comma 2 dell'articolo 10 della stessa Legge n.353/2000 e s.m.i. "Legge quadro in materia di incendi boschivi", gli elenchi e le planimetrie relativi alle aree i cui soprassuoli sono stati percorsi da incendi sono stati pubblicati per trenta giorni all'albo pretorio comunale, dal 26/09/2022 al 26/10/2022, periodo in cui chiunque poteva presentare osservazioni;
- dell'adozione è stata data diffusione anche attraverso la pubblicazione sul sito internet del Comune di Mercato Saraceno;

CONSIDERATO che nel periodo di pubblicazione non risultano pervenute osservazioni e pertanto si confermano le schede adottate allegate alla delibera di G.C. n.67/2022;

RITENUTO necessario procedere all'approvazione dell'aggiornamento del " Catasto delle aree percorse dal fuoco";

VISTI

- la Legge 21 novembre 2000 n. 353 "*Legge quadro in materia di incendi boschivi*";
- il nuovo Piano regionale di previsione, prevenzione e lotta attiva contro gli incendi boschivi ex L.353/00 - Periodo 2022-2026, approvato dalla Regione Emilia-Romagna con atto DGR n. 1211 del 18/07/2022;
- il D.Lgs. 267/2000;

DATO ATTO che ai sensi dell'art. 49 comma 1 del D. Lgs 267/2000 il presente provvedimento non comporta effetti diretti o indiretti sulla situazione economico-finanziaria o sul patrimonio dell'Ente;

ACQUISITO il parere espresso ai sensi dell'art. 49 del D. Lgs. 18.08.2000 n 267 dal Responsabile del Settore Gestione del Territorio, Arch. Stefano Gradassi: parere favorevole per la regolarità tecnica;

SI PROPONE

Per i motivi indicati nel testo narrativo e che espressamente si richiamano,

1. DI APPROVARE, ai sensi dell'art. 10, comma 2, della L. n. 353/2000 e s.m.i., all'aggiornamento del Catasto delle aree percorse dal fuoco del Comune di Mercato Saraceno, costituito dai seguenti elaborati, allegati al presente atto come parte integrante e sostanziale: n. 7 "Schede censimento incendi", composte da un elenco particelle interessate dagli incendi e da inquadramento su estratto catastale;
2. DI DARE ATTO che a seguito del periodo di pubblicazione seguente l'adozione, non risultano pervenute, nei termini previsti, osservazioni e che pertanto restano valide le schede adottate con delibera di G.C. 67/;
3. DI SPECIFICARE che per i territori interessati dagli incendi individuati nelle schede, allegate al presente atto, si applicano le condizioni di vincolo e le limitazioni di cui all'art. 10, comma 1, della L. 353/2000;
4. DI DARE MANDATO al Responsabile dell'Ufficio Sviluppo e Gestione del Territorio, in qualità di Responsabile del procedimento, di attuare gli adempimenti conseguenti previsti dalla normativa vigente in materia;
5. DI PROVVEDERE alla pubblicazione del presente atto sul sito web del Comune, all'interno della Sezione Amministrazione Trasparente ai sensi del D.Lgs. n. 33/2013;
6. DI TRASMETTERE il presente atto alla Stazione Carabinieri Forestali di Mercato Saraceno ed alla Regione Emilia-Romagna, Settore Aree Protette, Forestale e Sviluppo Zone montane;
7. Inoltre, stante l'urgenza di provvedere all'approvazione dell'aggiornamento del catasto incendi nei tempi previsti dalla L. 155/2021, la presente delibera viene dichiarata

immediatamente eseguibile ai sensi e per gli effetti dell'art. 134, comma 4 del D.Lgs. n. 267/2000.

Letto, approvato e sottoscritto

Il Sindaco
MONICA ROSSI

Il Segretario Generale
NATASCIA SALSI

Sottoscritto digitalmente ai sensi del D. Lgs. n. 82/2005 e ss.mm.

COMUNE DI MERCATO SARACENO (Provincia di Forlì-Cesena)

CATASTO AREE PERCORSE DAL FUOCO - Anno 2011

Art. 10 della Legge 353/2000

SCHEDA INCENDIO N. 1/2011

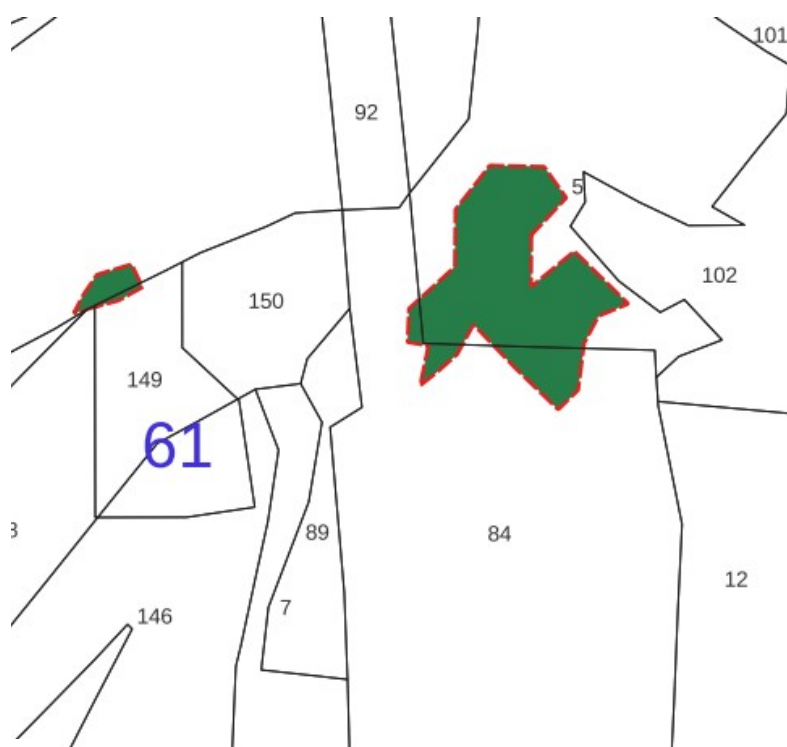
Data dell'incendio	25/03/2011
Località	Piaia

ELENCO TERRENI:

Foglio	particella	bosco		pascolo		altro		rilievo dati CFS (1)	rilievo dati comune (2)	altre rilevazioni (3)	Note
		Sup. catastale	Sup. incendiata	Sup. catastale	Sup. incendiata	Sup. catastale	Sup. incendiata				
61	5	14101	2731							X	
61	102	23127	0							X	Ex pc 11
61	84	33121	568							X	
61	149	2280	30							X	
			183							X	AREA DEMANIALE
Totali			3512							Sup. totale incendio	3512

(1) validazione da dati CFS; (2) validazione da dati comune; (3) validazione da altri dati

CARTOGRAFIA CATASTALE (Scala 1:2000):



LEGENDA

incendi_2011

BOSCO

COMUNE DI MERCATO SARACENO (Provincia di Forlì-Cesena)

CATASTO AREE PERCORSE DAL FUOCO - Anno 2011

Art. 10 della Legge 353/2000

SCHEDA INCENDIO N. 2/2011

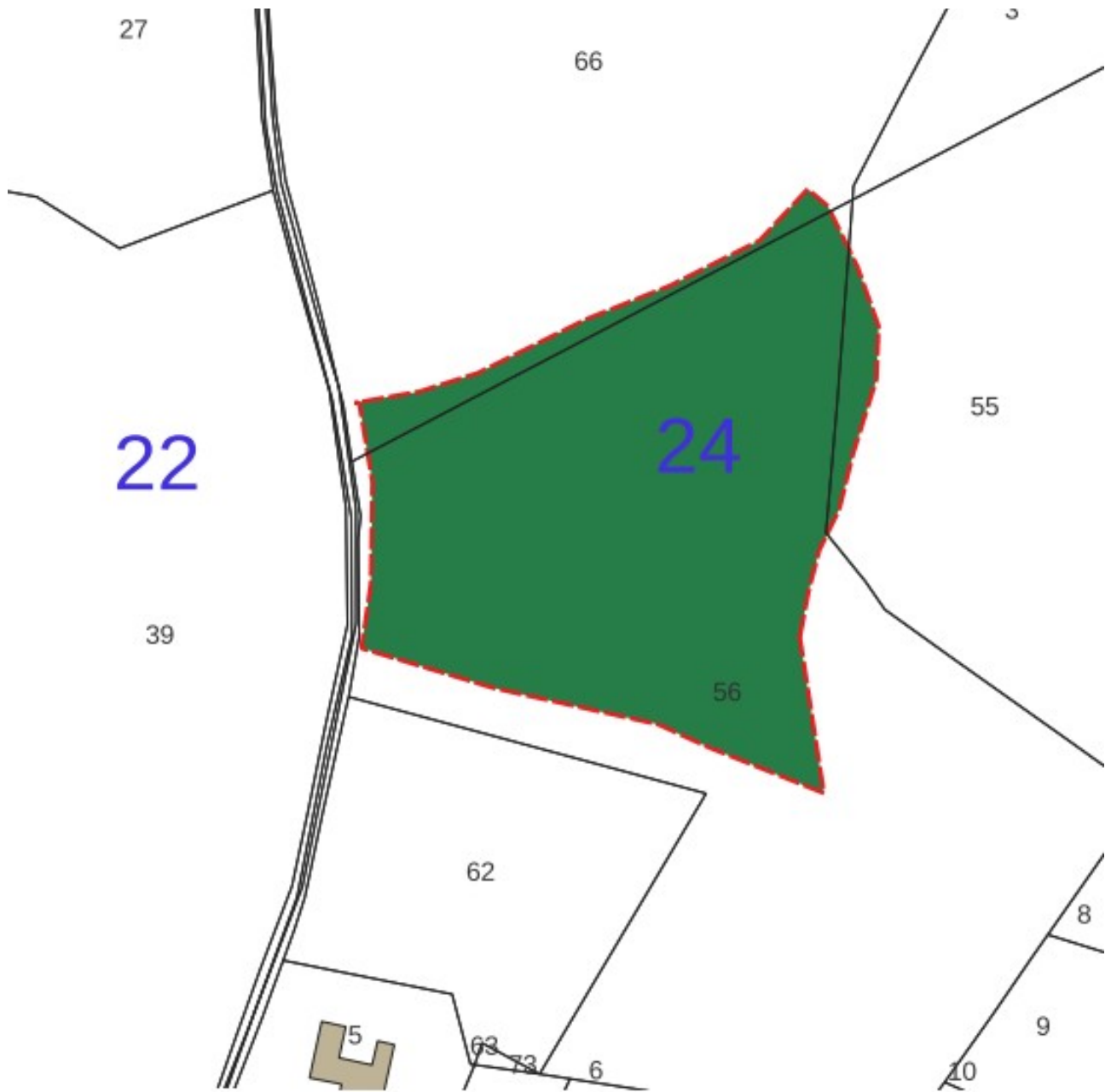
Data dell'incendio	07/09/2011
Località	Serra Campone

ELENCO TERRENI:

Foglio	particella	bosco		pascolo		altro		rilievo dati CFS (1)	rilievo dati comune (2)	altre rilevazioni (3)	Note
		Sup. catastale	Sup. incendiata	Sup. catastale	Sup. incendiata	Sup. catastale	Sup. incendiata				
24	55	18316	260							X	
24	56	14094	6625							X	
24	66	16711	360							X	
Totali		7245							Sup. totale incendio		7245

(1) validazione da dati CFS; (2) validazione da dati comune; (3) validazione da altri dati

CARTOGRAFIA CATASTALE (Scala 1:2000):



LEGENDA

incendi_2011

 BOSCO

COMUNE DI MERCATO SARACENO

(Provincia di Forlì-Cesena)

CATASTO AREE PERCORSE DAL FUOCO - Anno 2012

Art. 10 della Legge 353/2000

SCHEDA INCENDIO N. 2/2012

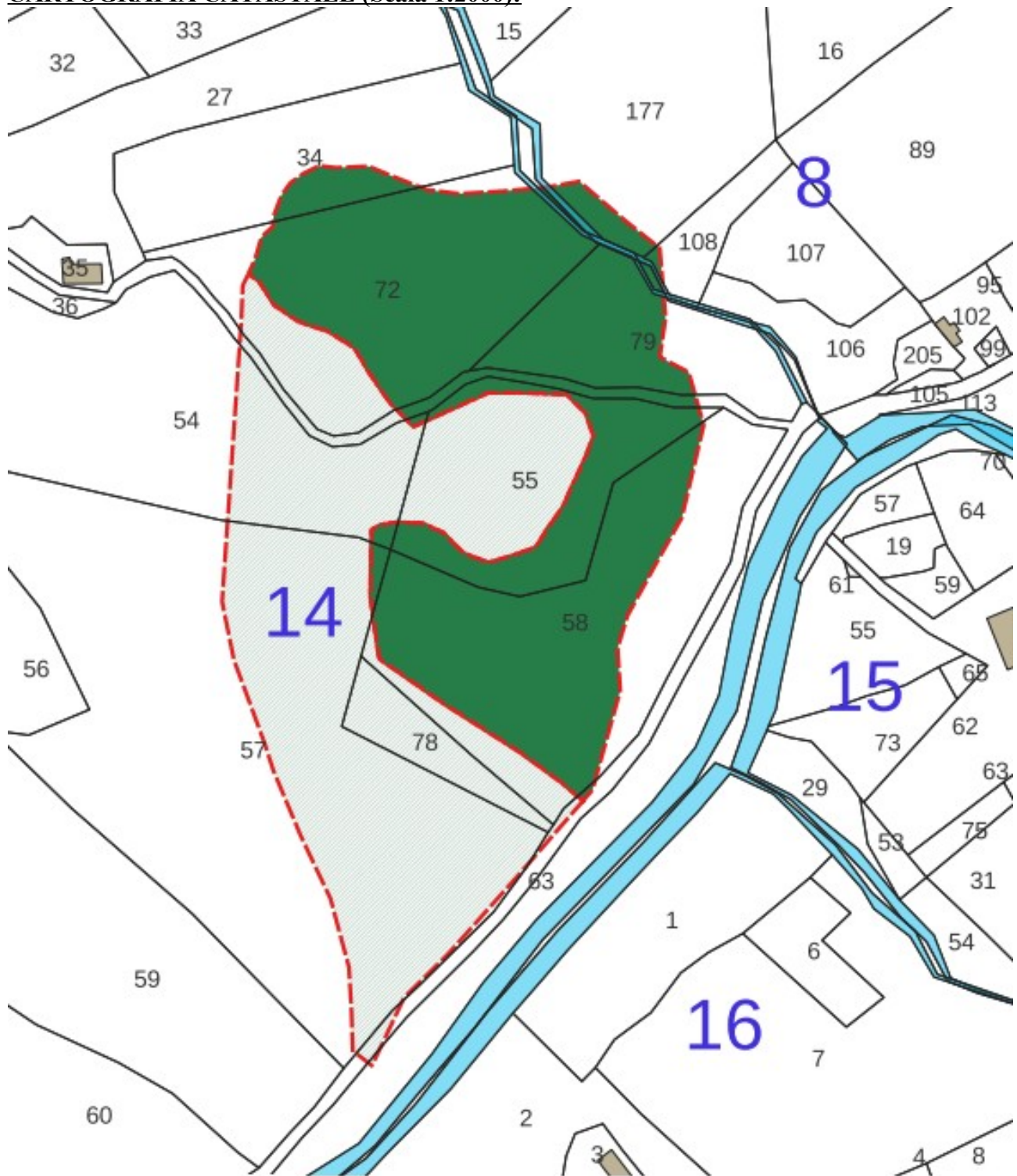
Data dell'incendio	06/08/2012
Località	Borgo Paglia, via delle Miniere

ELENCO TERRENI:

Foglio	particella	bosco		pascolo		altro		rilievo dati CFS (1)	rilievo dati comune (2)	altre rilevazioni (3)	Note
		Sup. catastale	Sup. incendiata	Sup. catastale	Sup. incendiata	Sup. catastale	Sup. incendiata				
8	108	798	27			4116				X	
8	177	5795	278			1346				X	
14	34	4248	435			8944				X	
14	54	11728	66			11728	2049			X	
14	55	4300	1929			4300	2353			X	
14	57	17330	81			17330	7023			X	
14	58	7430	4729			7430	637			X	
14	63					2822	31			X	
14	72	6410	4663			6410	1128			X	
14	78					900	937			X	
14	79	2810	1775							X	
			520				375			X	STRADA
Totali		14489				14533		Sup. totale incendio		29022	

(1) validazione da dati CFS; (2) validazione da dati comune; (3) validazione da altri dati

CARTOGRAFIA CATASTALE (Scala 1:2000):



LEGENDA

incendi_2012

-  ALTRO
-  BOSCO

COMUNE DI MERCATO SARACENO (Provincia di Forlì-Cesena)

CATASTO AREE PERCORSE DAL FUOCO - Anno 2011

Art. 10 della Legge 353/2000

SCHEDA INCENDIO N. 3/2011

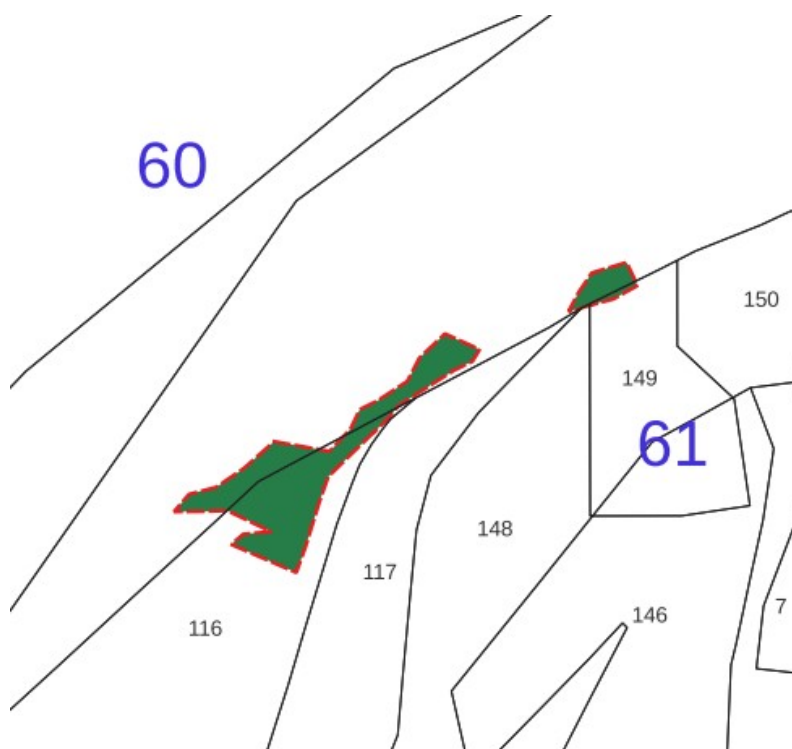
Data dell'incendio	16/09/2011
Località	Piaia

ELENCO TERRENI:

Foglio	particella	bosco		pascolo		altro		rilievo dati CFS (1)	rilievo dati comune (2)	altre rilevazioni (3)	Note
		Sup. catastale	Sup. incendiata	Sup. catastale	Sup. incendiata	Sup. catastale	Sup. incendiata				
61	116	31612	990							X	
			741							X	AREA DEMANIALE
							17			X	Non individuabile in mappa
Totali		1731					17	Sup. totale incendio			1748

(1) validazione da dati CFS; (2) validazione da dati comune; (3) validazione da altri dati

CARTOGRAFIA CATASTALE (Scala 1:2000):



LEGENDA

incendi_2011

BOSCO

COMUNE DI MERCATO SARACENO (Provincia di Forlì-Cesena)

CATASTO AREE PERCORSE DAL FUOCO - Anno 2012

Art. 10 della Legge 353/2000

SCHEDA INCENDIO N. 1/2012

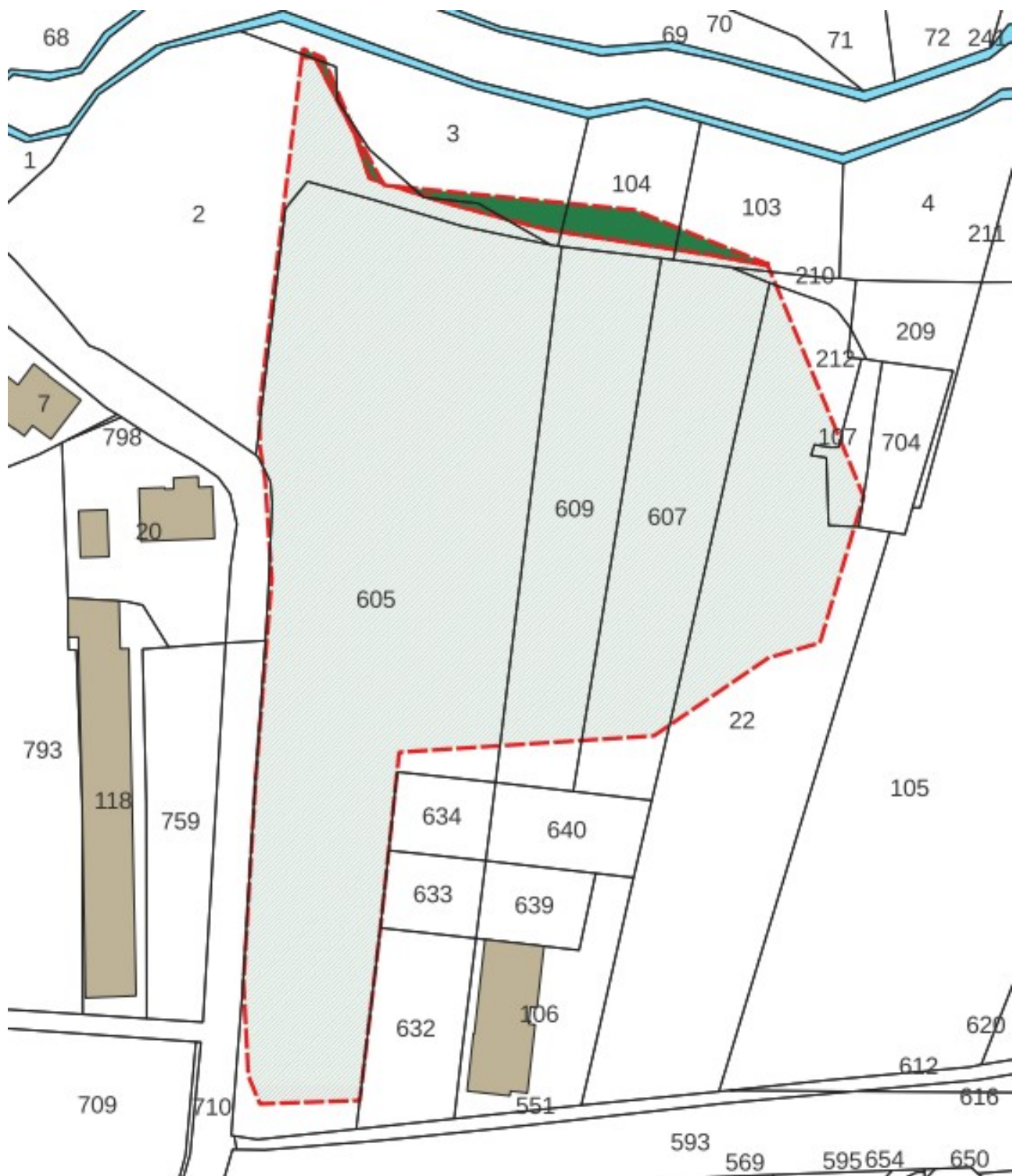
Data dell'incendio	08/07/2012
Località	San Damiano, Via Giardino

ELENCO TERRENI:

Foglio	particella	bosco		pascolo		altro		rilievo dati CFS (1)	rilievo dati comune (2)	altre rilevazioni (3)	Note
		Sup. catastale	Sup. incendiata	Sup. catastale	Sup. incendiata	Sup. catastale	Sup. incendiata				
72	2	4116	44			4116	478			X	
72	3	1346	116			1346	21			X	
72	605					8944	8576			X	Ex pc 21
72	22					5079	1719			X	
72	704					423	0			X	Ex pc 23
72	103	907	47			907	38			X	
72	104	804	153			804	65			X	
72	107					257	108			X	
72	607					2242	2022			X	Ex pc 195
72	609					2236	2078			X	Ex pc 196
72	210					97	12			X	
Totali		360				15117		Sup. totale incendio		15477	

(1) validazione da dati CFS; (2) validazione da dati comune; (3) validazione da altri dati

CARTOGRAFIA CATASTALE (Scala 1:2000):



LEGENDA

incendi_2012

-  ALTRO
-  BOSCO

COMUNE DI MERCATO SARACENO (Provincia di Forlì-Cesena)

CATASTO AREE PERCORSE DAL FUOCO - Anno 2015

Art. 10 della Legge 353/2000

SCHEDA INCENDIO N. 1/2015

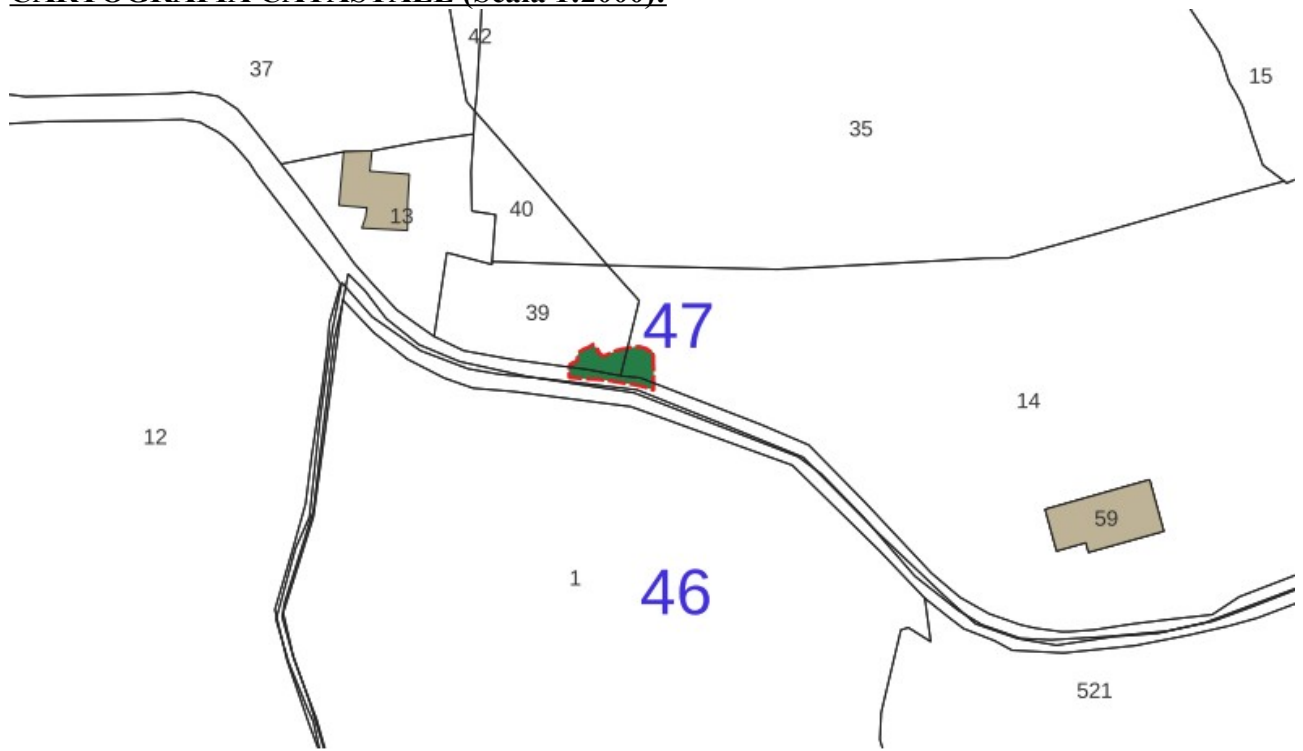
Data dell'incendio	23/08/2015
Località	Monte Iottone

ELENCO TERRENI:

Foglio	particella	bosco		pascolo		altro		rilievo dati CFS (1)	rilievo dati comune (2)	altre rilevazioni (3)	Note
		Sup. catastale	Sup. incendiata	Sup. catastale	Sup. incendiata	Sup. catastale	Sup. incendiata				
47	14	15074	49							X	
47	39	1025	57							X	
			38							X	strada
		Totali						Sup. totale incendio			
		144								144	

(1) validazione da dati CFS; (2) validazione da dati comune; (3) validazione da altri dati

CARTOGRAFIA CATASTALE (Scala 1:2000):



LEGENDA

incendi_2015

 BOSCO

COMUNE DI MERCATO SARACENO (Provincia di Forlì-Cesena)

CATASTO AREE PERCORSE DAL FUOCO - Anno 2021

Art. 10 della Legge 353/2000

SCHEDA INCENDIO N. 1/2021

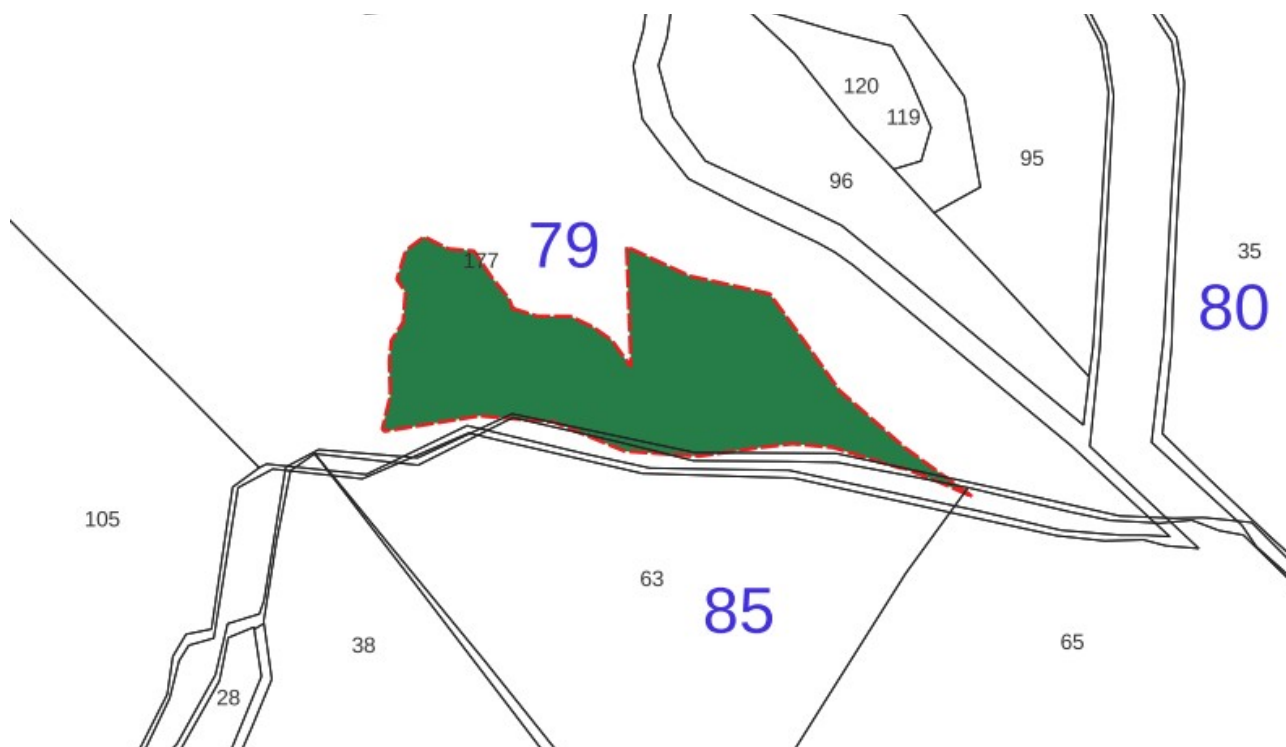
Data dell'incendio	15/07/2021
Località	La Greppa

ELENCO TERRENI:

Foglio	particella	bosco		pascolo		altro		rilevo dati CFS (1)	rilevo dati comune (2)	altre rilevazioni (3)	Note
		Sup. catastale	Sup. incendiata	Sup. catastale	Sup. incendiata	Sup. catastale	Sup. incendiata				
79	177	35465	3718					X			
Totali			3718						Sup. totale incendio		3718

(1) validazione da dati CFS; (2) validazione da dati comune; (3) validazione da altri dati

CARTOGRAFIA CATASTALE (Scala 1:2000):



LEGENDA

incendi_2021
 BOSCO